

Bücher, Karten & Navigation

Seekarten Hafenhandbücher Küstenhandbücher
Törnführer Fachbücher Unterhaltung Logbücher

Seekarten



Seekarten

Lose, kroatische Seekarten vom Drsavni Hidrografski Institut Split.

€ 19,95

	Nummer	Route	Maßstab
Nr. 41483	100-15	Grado - Rovinj	1:100.000
Nr. 41484	100-16	Pula - Kvarner	1:100.000
Nr. 41485	100-17	Losinj - Molat	1:100.000
Nr. 41486	100-18	Rijeka - Kvarneric	1:100.000
Nr. 41487	100-19	Silba - Pag	1:100.000
Nr. 41488	100-20	Dugi otok - Zadar	1:100.000
Nr. 41489	100-21	Sibenik - Split	1:100.000
Nr. 41490	100-22	Jakuba - Vis	1:100.000
Nr. 41491	100-23	Tremiti - Palagruza	1:100.000
Nr. 41492	100-24	Palagruza - Lastovo	1:100.000
Nr. 41493	100-25	Hvar - Lastovo	1:100.000
Nr. 41494	100-26	Brac - Hvar	1:100.000
Nr. 41495	100-27	Peljesac - Mljet	1:100.000
Nr. 41496	100-28	Dubrovnik - Budva	1:100.000
Nr. 41497	100-29	Budva - Ulcinj	1:100.000
Nr. 41498	100-30	Ulcinj - Durres	1:100.000

NV Seekarten Atlas

Durch die übersichtliche Gliederung findet der Sportschiffer Zufahrten, Häfen und Ankerplätze schnell und wird auf navigatorisch wichtige Details, die auch in der nv charts App erscheinen, hingewiesen. Das Kartenwerk besteht durch seine optimalen Maßstäbe und ausgewogene Blattsschnitte.

- Übersegler • Revierkarten • Details
- Digitale Karten & Navigationsprogramm
- Hafentpläne Papier & Digital
- Navigationshinweise auf Englisch

Mit diesem Kombipack sind Sie optimal für Ihren Törn an der kroatischen Küste gerüstet!



NV Atlas Croatia HR1
Trieste to Vodice
Nr. 75055 € 59,90

NV Atlas Italien IT1
Menton to Elba
Nr. 75057 € 59,90

NV Atlas GR1 Greece
Ionian Island & Peloponnese - Albania
Nr. 75358 € 69,90

NV Atlas Croatia HR2
Vodice to Dubrovnik & Montenegro
Nr. 75056 € 59,90

NV Atlas Italien IT2
Elba to Naples
Nr. 75058 € 59,90

NV Atlas GR2 Greece
Kykladen bis Kreta & Athen
Nr. 75359 € 69,90


NV Atlas Italien IT3
Sardinia East
Nr. 75059 € 59,90

NV Atlas Italien IT4
Sardinia West
Nr. 75060 € 59,90




Kroatischer Sportboot Kartensatz

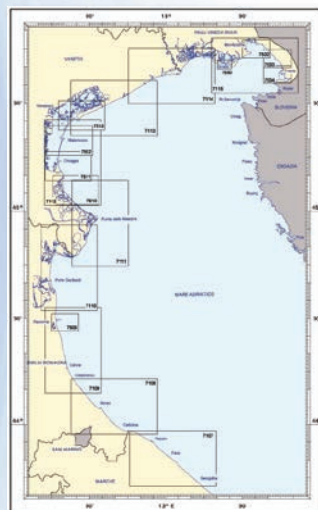
Karten 50 x 35 cm in Kunststoffhülle. Maßstab 1:100.000.



1. Teil - Nord
12 Kartenblätter, von Montfalcone bis Zadar.
Nr. 5558 € 59,95



2. Teil - Süd
17 Kartenblätter, von Zadar bis Dubrovnik.
Nr. 5553 € 59,95



Seekarten Satz Adriatisches Meer

Von Senigallia bis zur Staatsgrenze Italien/Slovenien
8 Kartendarstellungen auf Vorder- und Rückseite im Format 337 x 505mm, also auch in Sportbooten brauchbar, mit einer Klarsichthülle und ital. Agenda auf 2 Seiten.
Die Maßstäbe sind: 1: 100.000, 1:50.000, 1:30.000 und 1:15.000.
Hier finden Sie alle wichtigen Informationen über die Küste mit Verkehrstrennung, Muschel- und Fischzucht, Sperrgebieten, Naturschutzgebiete, Taucherpark bei Caorle, Verbotzonen, Flächen für Wasserflugzeuge.
Nr. 75728 € 66,00

Hafen- und Küstenhandbücher



Info

Seit Langem ist dieser Küsten- und Hafenführer das Standardwerk für verantwortungsbewußte Boots- und Yachtsportler. Er erscheint sorgfältig überarbeitet alljährlich in einer aktualisierten Ausgabe.


Bestseller

Kroatien - 888 Häfen und Buchten
Hafen- und Ankerplatzatlas mit Plänen, Karten und vielen hilfreichen Tipps. Unser Bestseller!
Nr. 6497 € 29,95



Band 1: Lagunengeheimnisse - Italienische Adria Nord
Von Cortellazzo aus schlagen wir mit diesem Buch den Bogen ganz in den Norden und bis an die Grenze zu Slovenien: Cortellazzo, Cavallino, Jesolo, Caorle, Bibione, Lignano, Marano, S.Giorgio di Nogaro, Aquileia, Grado, Monfalcone, Duino, Sistiana, Grignano, Barcola, Triest, Muggia und S.Bartolomeo an der Grenze.
Nr. 56169 € 28,00

Hafen-/Küstenhandbücher



Band 2: Lagunengeheimnisse - Italienische Adria Mitte
Die Italienische Adria von Ravenna bis Venedig, Wasserwege in das Hinterland bis Cremona. Dieses Buch ist eine Sammlung der nautischen Möglichkeiten zwischen Ravenna und Venedig, mit den weit in das Hinterland führenden Flüssen und Kanälen. Ein Buch für Motorbootfahrer, Segler und Kanuten.
Nr. 56167 € 35,00

Für die Törnplanung und zur Information unterwegs. Die nautischen Reiseführer sind kundige Begleiter in die schönsten Yachtreviere der Welt. Mit detaillierten Karten, zum großen Teil farbig, zahlreichen Fotos, nautischen Angaben, Informationen über Liegeplätze.

Küstenhandbuch 1: Kroatien und Slowenien
• mit Tipps zu Reisebestimmungen, Verkehrsvorschriften, Wetter uvm.
• 57 zum Teil ausklappbare Sportbootkartenausschnitte für das Navigieren auf See mit Ufer- und Küstenverlauf, Wassertiefen, Brücken, Leuchfeuern, Seezeichen und GPS-Wegpunkten
• 350 Detailpläne für Häfen und Ankerplätze zeigen den Weg zu Versorgungs- und Serviceeinrichtungen wie Hafenmeisterei und Supermarkt
Nr. 61228 € 30,80

Küstenhandbuch 2: Kroatien und Montenegro
80 Seiten, 35 Fotos und Abbildungen
Nr. 62842 € 30,80

Küstenhandbuch: Kroatische Küste und Kvarner Bucht
104 Seiten, 190 Fotos und Abbildungen
Nr. 38621 € 20,50

Küstenhandbuch Kroatische Küste: Die Kornaten
7. Neuauflage von Bodo Müller. Inselhopping im letzten Paradies mit über 30 Buchten.
Nr. 34235 € 25,60

Griechische Küste
Nautischer Reiseführer von Rod & Lucinda Heikell mit 343 Fotos und 643 Seiten.
Nr. 6376 € 71,90

Küstenhandbuch Italien: Ventimiglia - Brindisi, mit Sardinien, Sizilien und Malta
Neuaufgabe. Nautischer Reiseführer von Rod & Lucinda Heikell.
504 Seiten stark mit 840 Fotos und Abbildungen.
Nr. 6577 € 71,90

Lagunen von Venedig bis Grado
Mit Po-Delta. Ein 254 Seiten starkes Werk von Heinrich Reitenbach mit 185 Fotos und Abbildungen.
Nr. 44969 € 30,80

Lagunenträume
Das besondere Buch von Günter Lengnick. 73 Marinas, 100 Anlegemöglichkeiten, 27 Wassertankstellen, 118 Restaurants und vieles mehr rund um Venedig. Mit vielen Insider Tipps.
Nr. 56174 € 39,00



Band 3: Küstengeheimnisse - Italienische Adriaküste Süd
Band 3 steht für den besonders detailreichen Teil von Ravenna bis Santa Maria di Leuca, dem nautischen Abschluss der italienischen Adria. Um für Yachten im Transit von der Adria über das Ionische Meer in das Tyrrenische Meer die entsprechenden Angaben zu machen, sind weitere Häfen und Marinas aufgeführt bis in die Straße von Messina. Dieser neue Band 3 schließt die Buchreihe über die italienische Adria nach Süden ab.
Nr. 77160 € 46,00



Band 7: Inselgeheimnisse - Die Inseln im Kvarner Golf
Auffallend ist, dass Kroatien erheblich in den Ausbau lokaler Häfen investiert. Wo immer es möglich war, hat dieses Buch auf Neubauten und Erweiterungen nautischer Anlagen hingewiesen. Lassen Sie sich in die spannende Inselwelt des Kvarner Golfs mitnehmen und dieses Revier näher kennen lernen.
Nr. 56171 € 34,00




Band 8: Inselgeheimnisse - Der Archipel Zadar mit Kornat
Vor der Küste von Zadar bis Biograd liegen rund 300 traumhafte Ziele, die nur mit dem Boot erreichbar sind. Eine Abgeschlossenheit, die jeder sucht, wenn man mit dem Boot unterwegs ist.
Nr. 56170 € 29,90



Band 9: Küstengeheimnisse – Zwischen Biograd und Primosten
Die Insel Rab, die Bucht von Medulin an der Südspitze Istriens und die Gegend um die (Halb)Insel Murter. Während sich die Bucht von Medulin nicht nur für kleine Boote als gutes Ausgangsrevier erweist, ist die Infrastruktur von Rab und der geschützte Bereich des Barbatski Kanals ein besonderer Reichtum. Hier ist man gut aufgehoben mit dem Boot, egal, ob man nur eine Woche Zeit hat oder drei Wochen lang auf Entdeckung geht.
Nr. 56168 € 25,00


Törnführer



Törnführer Kroatien und Montenegro
Idyllische Buchten, steil aufragende Berge, bewegte Geschichte: Die Ostküste der Adria lädt zu einem Segelurlaub geradezu ein. Kaum nennenswerte Strömungen und das milde Mittelmeerklima machen das landschaftlich interessante Revier rund um die dalmatinische Küste sowohl für eingespielte Crews als auch für ungeübte Segler zum Traumziel.
Nr. 68571 € 41,10



Törnführer Kroatien und Slowenien
Koper bis Split - Im Meer der tausend Inseln Kristallklares Meer, wilde Küsten, idyllische Häfen und moderne Marinas: Die Adriaküste von Kroatien und Slowenien ist aus gutem Grund das Lieblingsrevier vieler Segler und Motorbootfahrer. Kein Wunder, dass die schöne Urlaubsgegend auch unter dem Namen »Das Land der 888 Häfen und Buchten« bekannt ist!
Nr. 66272 € 41,10




Charterführer Kroatien
Chartertörns von Zadar bis Sibenik
Kroatien gehört zu den beliebtesten Charterrevieren des Mittelmeers – und ganz besonderer Beliebtheit erfreuen sich die Kornaten von Zadar bis Sibenik. Dieser Charterführer begleitet Sie vom Moment der Anreise zu den Charterbasen an der Festlandküste über Ihren Törn durch die malerische Inselwelt, bis hin zu den einzelnen Charterbasen. Dabei enthält der Charterführer nicht nur Törnvorschläge für die Kornaten, sondern bezieht auch die Festlandküste mit ein.
Nr. 70536 € 27,70



NEU

Charterführer Ionisches Meer > 3. Auflage
Korfu – Zakynthos
Dieser neue Charterführer nennt die Highlights für einen vierzehntage-Törn, gibt dem Skipper empfehlenswerte Routenvorschläge an die Hand und zeigt die wichtigsten Häfen, Marinas sowie die besten Ankerbuchten. Dazu werden die kulturell und geschichtlich bedeutsamen Denkmäler und Orte erklärt und Tipps zum Landgang gegeben. Interessantes und Wissenswertes zu Meer, Land und Leuten rundet diesen Charterführer ab.
Nr. 67152 € 27,70

Reviere zum Entdecken & Genießen



NEU


Griechenland I
10. Auflage des Törnführers von Gerd Radspieler, Melanie Haselhorst und Kenneth Dittmann. Ionische Inseln, Golf von Patras und Korinth, Peloponnes, Argolischer und Saronischer Golf.
Nr. 6322 € 41,10



Griechenland II > 9. Auflage
Attikaküste, Petalischer Golf, Südlicher Euböa-Golf, Südteil von Euböa, Kykladen. 165 zweifarbige Pläne, 240 Seiten, 82 Fotos u. Abbildungen.
Nr. 6323 € 41,10



Griechenland III
Ostägäische Inseln, Dodekanes, Kreta. 272 Seiten, 110 Fotos und Abbildungen
Nr. 6324 € 41,10



Törnführer Balearen
Die 10. Auflage des beliebtesten Revierführers, vollständig überarbeitet. Die beliebtesten der balearischen Inseln in einem Band: Segeln vor Mallorca, Menorca, Ibiza, Cabrera, Formentera und Espalmador. Alles über Inseln, Land und Leute und die nautischen Gegebenheiten vor Ort mit wertvollen Tipps.
Nr. 6321 € 41,10


Donau & Neusiedlersee



Die Donau
Handbuch für die Sportschifffahrt
Das Standardwerk zur Befahrung der Donau von Kehlheim (Km 2414) bis Mohacs (Km 1447). Loseblattausgabe in Ringmappe mit Infos und Empfehlungen zu Jachthäfen, Unterkunft, Versorgung, Schleusen für Deutschland, Österreich Slowakei und Ungarn. Übersichtskarten. Nr. 67221 € 55,00



Handbuch Neusiedlersee
Diese Loseblattsammlung in einer Ringmappe zeigt detaillierte Beschreibungen aller Anlegemöglichkeiten mit Skizzen und Plänen. Das Buch soll Ihnen bei der Erforschung des wunderbaren Naturerlebnisses Neusiedlersee helfen und Ihnen zeigen, wie und wo Sie Station machen können. Sie finden Adressen der Yacht- und Segelclubs, Hafenanlagen und Sehenswürdigkeiten. Ein eigenes Kapitel gibt Aufschluss über Wasserrecht und Geseteskunde. Kartenskizzen helfen bei der Orientierung. Nr. 73681 € 25,90



Die Donau
Von Kehlheim bis zum Schwarzen Meer – mit dem Sportboot auf der Donau
Die praktischen Flusskarten helfen beim Navigieren und zeigen Schleusen, Tankstellen, Liegeplätze und Brücken inklusive Durchfahrts Höhen an. Detaillierte Pläne zu zahlreichen Häfen weisen Ihnen den Weg zu Versorgungsmöglichkeiten und Serviceeinrichtungen. Donauurlauber finden außerdem alle wichtigen Sehenswürdigkeiten entlang der rund 2400 Flusskilometer. Entdecken Sie eines der schönsten Kultur- und Naturparadiese Europas vom Wasser aus. Dieser detaillierte Donauführer mit praktischem Kartenmaterial bietet alles, was Sie für eine erfolgreiche Bootstour auf der Donau brauchen! Nr. 54705 € 37,50



Donaukarte Nr. 1-4
Donaukarte Nr. 1 Kehlheim - Regensburg - Passau – Jochenstein Nr. 71757 € 36,95
Donaukarte Nr. 2 Jochenstein - Linz - Krems – Wien Nr. 71758 € 36,95
Donaukarte Nr. 3 Wien - Bratislava - Komarano – Budapest Nr. 71759 € 36,95
Donaukarte Nr. 4 Budapest - Donaujvaros - Baja - Mohacs - Bezdán (YU) Nr. 71759 € 36,95

Fachbücher



Kroatisches Küstenpatent & Skipper Training
Der erste Teil des Buches enthält kompakt und übersichtlich den Lernstoff für die Prüfung zum kroatischen Küstenpatent (Boat Skipper B-Licence). Im zweiten Teil vermittelt der Autor das notwendige Wissen für die Praxis, um Schiff und Crew sicher und verantwortungsvoll durch den Törn zu bringen. Das Handbuch richtet sich an Yachtcharterkunden, Skipper und angehende Skipper. Motorboote werden genauso behandelt wie große Motoryachten, Einrumpf-Segler und Katamarane. Den verschiedensten Hafen- und Ankermanövern wird umfangreicher Platz gewidmet. Nr. 71697 € 37,90



333 neue Tipps für Segler
Von Seglern für Segler – Die besten Tipps und Tricks
Im Skippers Magazin verraten erfahrene Segler seit rund 30 Jahren ihre besten Tricks und Kniffe, mit denen sie das Handling ihres Bootes verbessern, mehr aus der Technik herausholen oder einfach entspannter und sicherer segeln. Mit dem neuen Ratgeber können Eigner und Charterer jetzt auf das gesammelte Wissen zugreifen. Nr. 75262 € 15,40



Neu an Bord
Die richtigen Handgriffe für Segler und Motorbootfahrer
Umfangreichen Informationen zu Manövern, Anker, Verhalten in Notsituationen, nautischem Fachwissen und vielem mehr sowohl Neulingen an Bord als auch denjenigen, die ihr Wissen in diesen Bereichen auffrischen wollen. Mit „Neu an Bord“ können Sie sich perfekt auf Ihren ersten Aufenthalt auf einer Yacht oder einem Motorboot vorbereiten und vom ersten Tag an als vollwertiges Crew-Mitglied an Bord agieren. Nr. 71609 € 17,40



Das kleine Sternenbuch
Für Sternenfreunde, Segler und Seeleute
Fernab von großen Städten, auf dem Ozean bei Nacht, scheinen die Sterne besonders klar. Dieses Buch ist allen Seeleuten und Seglern gewidmet, die in langen Nachtstunden und auf einsamer Fahrt die Sterne lieben lernen und mehr über den Sternenhimmel erfahren möchten. Nr. 77094 € 17,40

Fachbücher



NEU

Das illustrierte Yachtwörterbuch

Mit diesem Buch können Sie sich auf den Weltmeeren in neun Sprachen verständigen – ganz ohne vorherigen Sprachkurs. Das praktische Handbuch enthält die wichtigsten Ausdrücke und

Bezeichnungen des Wassersports – übersetzt in die Sprachen Englisch, Französisch, Dänisch, Niederländisch, Spanisch, Italienisch, Portugiesisch und Griechisch. Geordnet nach Sachgruppen und mit anschaulichen Zeichnungen illustriert. Sehr empfehlenswert!

Nr. 77096 € 17,40



Hafenmanöver

Bobby Schenk

Wie man sich und die Besatzung auf ein Hafenmanöver vorbereitet, die zweckmäßige Ausrüstung, die Kommandosprache, alle Möglichkeiten des Ab- und Anlegens an Pier und Boje, das Drehen, Verholen und Treideln und vieles mehr, verständlich erläutert. Dieses Buch zeigt, wie man auch mit schwierigen Situationen fertig wird.

Nr. 6416 € 15,40



Skippertraining

Thomas Brückner

Praktisch und verständlich werden in diesem Werk die wichtigsten Manöver in Marinas, an Muringen und Pfählen erklärt. Auch in schwierigen Wetterbedingungen werden die wichtigsten Manöver beschrieben. 78 Seiten

Nr. 58851 € 21,00



NEU

Kroatisches Seerecht

Für Boote & Yachten

Kommentierte Übersetzung. Die Bestimmungen wurden mit Unterstützung der kroatischen Botschaft in Wien und der österr. Botschaft in Zagreb, bei einem

Besuch im kroatischen Marineministerium mit einem zuständigen Beamten erörtert. Mit Unterstützung aus der juristischen Fakultät Wien und einem zweisprachigen Juristen wurden die Gesetzestexte auf Deutsch übersetzt. Grundsätzlich darf man von keinem Gesetz Logik und Vollständigkeit für alle Situationen erwarten. Das gilt selbstverständlich auch für die Gesetzgebung der Republik Kroatien.

Nr. 76215 € 20,00




Stressfrei Segeln

Perfekte Manöver für Einhandsegler und kleine Crews. Auf einem Segelboot gibt es jede Menge zu tun. Was auf einer großen Yacht mit viel Personal auf mehrere Hände verteilt werden kann, muss von einer kleinen Besatzung alles selbst erledigt werden. Deshalb ist es wichtig, alle

Manöver möglichst effektiv und ohne großen Kraftaufwand durchzuführen. Dieses Buch zeigt Ihnen, wie Sie die wichtigsten Manöver für Fahrtsegler auch mit kleiner Crew oder Einhand bewältigen können.

Nr. 74309 € 23,60



Reeds Skippers Handbuch

Das bewährte Nachschlagewerk, im praktischen Taschenformat mit zahlreichen übersichtlichen Tabellen und Schemazeichnungen, enthält eine klare Zusammenfassung aller grundlegenden Informationen, die ein Skipper auf See benötigt. Informationen zu elektronischer und klassischer Navigation, der Berechnung von Positionen, Entfernungen und Gezeiten werden ergänzt durch Kapitel über Verkehrsregeln und Sicherheit auf See, Wetterkunde oder Knoten-Tutorials. Malcolm Pearson bietet mit diesem Buch beste Informationen für Einsteiger und Fortgeschrittene. Ein hervorragendes Handbuch für die Bordbibliothek.

Nr. 72346 € 15,40



Das Praxiswissen für den Skipper

Erwin Angermayr

Das Nachschlagewerk für den Bordgebrauch, in dem von der richtigen Segeltechnik über Wetter und Hilfe bei Nötfällen alles dargestellt wird.

Nr. 24519 € 25,60



Praxiswissen für Chartersegler

Worauf ist zu achten, wenn man ein unbekanntes Schiff übernimmt? Diese und viele weitere Fragen rund ums Chartersegeln werden beantwortet.

Nr. 70179 € 15,40



Segeln - Der neue Kurs

Peter Günzel

Völlig neu überarbeitete Auflage des Buches zum österreichischen Segel-A-Schein.

Nr. 6570 € 22,00



Praxis der Seemannschaft

Die schnelle Bild/Text-Information für alle praktischen Bereiche der Seemannschaft: Navigation, Signale, Manöver, Anker, Knoten, Erste Hilfe, Scherwettersegeln und

Notsignale, UKW-Sprechfunk etc.

Nr. 6824 € 15,40



Yacht-Bordbuch

Hans Donat

Ein Handbuch für das Cockpit. Alles Wissen, das man schnell parat haben muss. Wegerecht, Lichterführung, Schallsignale, Schiffsfahrtszeichen, Leuchfeuer, Motorpannen, Elektrik und Elektronik, Navigation, Funk an Bord, Seenot, Wetter – das sind einige der Stichwörter, über die

das Buch kompetent Auskunft gibt.

Nr. 6274 € 15,40



Seemannschaft

Ein Handbuch für den Yachtsport. Seit Jahrzehnten bewährt: Das Standardwerk behandelt alle Bereiche des Yachtsports sachlich und gründlich. Inkl. 1 Übungskarte.

Nr. 24418 € 51,30

Mehr Auswahl
finden Sie im
Onlineshop
www.maritimo.at



NEU

Blauwassersegeln

Bobby Schenk als erfahrener Blauwasser- und Weltumsegler vermittelt in seinem Buch „Blauwassersegeln“, wie man eine Reise in die Freiheit richtig angeht. Doch der Autor begnügt sich nicht allein damit, dem Leser die Technik des Blauwassersegelns nahezubringen, ohne deren Beherrschung kein Langfahrtsegler losfahren sollte. Er gibt auch eine Fülle von Tipps und Ratschlägen, wie man mit allen Widrigkeiten einer solchen Reise fertig wird. 9. Auflage.

Nr. 76654 € 61,60



Stressfrei Navigieren

Kompass, Karte, GPS: Navigieren lernen, Wissen vertiefen Ob Anfänger oder erfahrener Navigator, ob Jolle oder Segelyacht, Katamaran oder Motorboot: Sicher navigieren erfordert Wissen und Übung. Gut, wenn die Bordbibliothek ein kompaktes Handbuch mit allen wichtigen Infos zur Navigation und Törnplanung enthält!

Nr. 75732 € 23,60

Fachbücher

Bestseller



Knoten-Box
Palstek, Kreuzknoten – jeder Segler, Surfer, Angler und Kletterer muss die wichtigsten Knoten im Schlaf beherrschen. Welcher Knoten ist bei Bedarf schnell wieder zu lösen, wie knotet man das Seil richtig?

Die Knoten-Box enthält die Antworten auf diese und viele weitere Fragen rund um die 24 gebräuchlichsten Knoten.
Nr. 34232 € 10,30



Das kleine Knotenbuch
Der richtige Knoten für den richtigen Zweck – mehr als 50 Knoten sind in diesem Buch dargestellt, in farbigen Sequenzen und in sinnvollen Gruppen: Stopperknoten, Steke, Verbinden von Enden, Verkürzungssteke, feste Augen. Piktogramme verdeutlichen auf einen Blick, für wen der jeweilige Knoten geeignet ist, den Segler oder den Angler, den Bergsteiger oder Camper.
Nr. 74312 € 10,30

Alles zum Spleißmaterial finden Sie auf der Seite 106



Knoten, Spleißen, Takeln
Erich Sondheim
Wie man die wichtigsten seemännischen Knoten und Spleiße erlernt und in der Praxis richtig anwendet.
Nr. 26970 € 17,40



Knoten und Spleißen
Egmont Friedl
Zum ersten Mal werden die wichtigsten Knoten, Takelings und Spleiße – ganz besonders auch die komplizierten in geflochtenem und Kernmantel-Tauwerk sowie zwischen Tau und Kette – audiovisuell auf DVD präsentiert. Der Autor fertigt die Knoten und Spleiße mit den eigenen Händen vor den Augen des Betrachters und kommentiert sein Vorgehen während der Entstehung.
Nr. 44913 € 25,60



Modernes Tauwerk spleißen Schritt für Schritt gezeigt
Ein Spleiß sieht nicht nur elegant und seemännisch aus, sondern hat auch eine wesentlich höhere Bruchlast als ein Knoten. Modernes, geflochtenes Tauwerk muss gespleißt werden, um die volle Leistung an den Verbindungen und Befestigungspunkten zu erhalten. Damit richtiges Spleißen keine Geheimwissenschaft bleibt, zeigt Ihnen Egmont Friedl, alle in der Praxis vorkommenden Varianten.
Nr. 75260 € 30,80



Navigation auf See
»Wo bin ich?« und »Wo will ich hin?«: Mit Hilfe dieses Ratgebers sind auch Wassersportler ohne jegliche Vorkenntnisse in der Lage, diese beiden zentralen Fragen der Navigation zu beantworten.
Ein absolutes Muss!
Nr. 70884 € 15,40




Handbuch für Motorbootfahrer
So umfangreich der Lehrstoff für den Sportbootführerschein ist, so leicht vergisst man viele der wichtigen Einzelheiten wieder nach der Prüfung. Das praktische Handbuch für Motorbootfahrer ist für diesen Fall genau die richtige Gedächtnisstütze - egal ob zum Nachschlagen an Bord, zum Auffrischen komplexer

Themenfelder oder zur Törn Vorbereitung.
Nr. 57999 € 17,40




Boote-Bordbuch
Auf Törn mit dem Sportboot – Das Bordbuch für Motorbootfahrer
Wer mit dem Motorboot auf Binnenschiffahrtsstraßen oder Seeschiffahrtsstraßen unterwegs ist, ist selten allein. Wie aber verhält man sich bei Begegnungen mit anderen Teilnehmern im Schiffsverkehr? Und welche

Leinen müssen beim Anlegen am Boots Liegeplatz bereitliegen? Nicht alle Regeln und Bestimmungen, die man in der Sportbootschule gelernt hat, hat man immer sofort parat. Eine wertvolle Gedächtnisstütze zum Nachschlagen und Informieren bietet da das Bordbuch für Motorbootfahrer.
Nr. 75731 € 15,40



Die Wettfahrtregeln Segeln
In diesem Buch erfahren Sie die internationalen Regeln für Regatten. Diese Regeln werden von dem Weltseglerverband nach den Olympischen Spielen überarbeitet, ergänzt und für die nächsten vier Jahre veröffentlicht. Dieses Buch ist eine Pflichtlektüre für jeden Regattasegler.
Nr. 76977 € 12,40



Motorbootfahren
Das neue Praxisbuch für Einsteiger und erfahrene Skipper. Kompakter Überblick und detaillierte Infos. Technische Grundlagen von Bootstypen, Motoren und Antriebe sowie die gesamte Theorie mit Bootspapieren, Verkehrskunde und Schiffsfahrtszeichen.
Nr. 62843 € 17,40



Hafenmanöver Schritt für Schritt
In leicht verständlicher Weise wird wichtiges Wissen für das Hafenmanöver mittels Fotoaufnahmen aufbereitet. Hervorragende Hilfestellung für Eigner und Charterer. Weitere Themen sind das Anker in Buchten und Marinas, dem Schleppen und geschleppt werden, sowie verschiedene Mann-über-Bord Manövern.
Nr. 70534 € 20,50



Die Wettfahrtregeln Segeln
Kommentiert und illustriert
Damit Sie im Irrgarten dieser Wettfahrtregeln Segeln nicht den Überblick verlieren, wurden die einzelnen Regeln für dieses Buch nach Inhalt und Bedeutung während eines Rennens zusammengestellt und umfangreich erläutert.

So lassen sie sich stufenweise erlernen, egal ob Sie mit Grundkenntnissen an Ihrer ersten Regatta teilnehmen, taktisch in der Spitzengruppe mitsegeln oder bei Protestverhandlungen als Regelfachmann auftreten wollen.
Nr. 76657 € 17,40



Stressfrei Motorbootfahren
Entspannt an Bord
Auf einem Motorboot gibt es jede Menge zu tun. Dieses Buch zeigt, wie die wichtigsten Manöver für Motorbootfahrer auch mit kleiner Crew oder Einhand bewältigt werden können. Schritt für Schritt werden anhand zahlreicher Fotos, Illustrationen und Videos Lösungen gezeigt, mit denen Bootsführer ihre Schiffe jederzeit bei den unterschiedlichsten Wind- und Strömungsverhältnissen auf Flüssen und Kanälen sowie auf See sicher im Griff haben.
Nr. 74311 € 23,60



Hafenmanöver mit dem Motorboot Schritt für Schritt
Die wichtigsten Hafenmanöver auffrischen oder ganz neu erlernen? Ein besonderes Konzept von Wassersport-Journalisten Christian Tiedt und Lars Bolle zeigt die wichtigsten Hafenmanöver in Bildern aus der Vogelperspektive – Schritt für Schritt. Erläuterung der wichtigsten Manöver für Motorbootfahrer.
Nr. 72040 € 20,50

Fachbücher



Bootskauf

Einsteiger, die sich ein neues Boot kaufen möchten, erfahrene Yachteigner, die sich ein größeres Schiff wünschen oder Umsteiger, die zwischen Segel- und Motoryacht wechseln wollen: Themen wie Wertermittlung, Steuer und Zoll, Schiffsregister und Liegeplatz, Wartung und Reparaturen sowie Risiken spielen dabei eine Rolle.

CE-Zertifizierung, Versicherung und Reparaturen sowie Risiken spielen dabei eine Rolle.
Nr. 73694 € 17,40



Dieselmotoren Funktion – Betrieb – Wartung

Der Dieselmotor gilt als der zuverlässigste Antrieb für Yachten. Nach dem Prinzip „So wird's gemacht“ sind Wartungsarbeiten und Notfalltipps für jedermann nachvollziehbar beschrieben.

Nr. 58001 € 15,40



Watt, Volt und andere Schikanen

Dieses Buch vermittelt leicht verständlich die unbedingt erforderlichen theoretischen Grundlagen, beschreibt Produkte sowie deren Eignung und steht dem Skipper zur Seite, wenn ein System einmal nicht funktioniert und es gilt, systematisch einen Fehler zu suchen und zu beheben.

Nr. 70195 € 15,40



Rumpf- und Decksreparaturen

Kleine und große Bootsreparaturen vom anerkannten Spezialist: Praxisgerechte Schritt-für-Schritt-Anleitungen der einzelnen Arbeitsgänge. Anschauliche Bildfolgen vermitteln alle notwendigen Handgriffe verständlich und einprägsam.

Nr. 57998 € 17,40



Die Yacht-Werkstatt

Pflegen, Reparieren, Modernisieren – Anleitungen zum Selbermachen
Eine Sammlung der beliebtesten Anleitungen aus der Yacht-Werkstatt, aus dem „Skippers Magazin“ der YACHT, zum Thema Reparaturen und Wartungsarbeiten am Boot vornehmen.

Nr. 72041 € 20,50



Theorie und Praxis der Bordelektrik

Ohne Strom geht heute an Bord einer Yacht gar nichts mehr. Ob Radar oder Funkgerät, Logge oder Kartenplotter, GPS oder Lot, oder auch ganz einfach die Beleuchtung: Elektrik hat Seglern das Leben so viel einfacher gemacht. Wer so viel Ausrüstung an Bord hat,

muss sie allerdings auch bedienen können. Hier ist Jens Fedders Theorie und Praxis der Bordelektrik ein Must-Have für jeden Segler, Skipper und Yachtbesitzer. Auf vielen Fotos, Zeichnungen, Schaubildern und Tabellen erklärt der erfahrene Elektroingenieur für Neulinge und erfahrene Bord-Elektriker alles rund um den Strom auf dem Boot.
Nr. 6495 € 17,40

Info

Fünf junge Menschen segeln in wechselnder Besetzung mit einem Katamaran um die Welt. Ihre Mission: Low-Tech-Produkte auf aller Welt suchen, entwickeln, prüfen, verbessern, nachbauen und mit ihrer Hilfe umweltfreundlich und nachhaltig leben.




NEU

Sailing for Future

Mit Low-Tech und Low- Budget um die Welt
Wie man durchs Segeln die Welt ein kleines bisschen besser machen kann. Low-Tech statt Hightech: So funktioniert ein autarkes und nachhaltiges Leben mit Low-Tech-Erfindungen. Einfach anfangen und aktiv werden für Umwelt- und Klimaschutz. Hier finden Sie Low-Tech-Ideen und Erfinder aus aller Welt. Inklusive Anleitungen für spezielle Low-Tech-Lösungen. Weiterführende QR-Codes zu detaillierten Anleitungen und Filmen. Mit vielen Fotos von der Reise und original Tagebucheinträgen der jungen Crew.

Nr. 77093 € 25,60

Unterhaltung



Wenn der Ozean stirbt, sterben auch wir

Stoppt die Zerstörung der Meere! Ein dramatischer Appell für den Schutz unseres größten Ökosystems.

Mit seinem Buch richtet Paul Watson seinen Aufruf nicht zum ersten Mal an Bürger und Regierungen, um uns zum Umdenken zu bewegen. Sein Credo: Man kann die Welt nicht verändern, ohne Wellen zu schlagen. Der eindringliche Appell von Sea Shepherd Kapitän Paul Watson für den Schutz unserer Meere: informativ, fesselnd, kämpferisch. Aufrüttelnde Informationen und Hintergründe rund um das Ökosystem Meer und seine Zerstörung. Lösungsansätze für mehr Nachhaltigkeit und Klimaschutz: Wie können wir unsere Ozeane retten?

Nr. 76658 € 12,40



Das Eis schmilzt

Klimawandel. Anstieg des Meeresspiegels. Energieproblematik. Co2-Anstieg. Arved Fuchs ist auf seinen Expeditionen immer wieder mit den Auswirkungen all dessen konfrontiert worden. Fuchs will nicht nur die bekannten Szenarien immer und immer wieder bemühen – er möchte Mut machen. Getreu dem Motto: »Wir haben ein Problem, aber wir können es auch lösen« – sofern wir keine weitere Zeit verlieren. Im Dialog mit Energieexperten, Wissenschaftlern und Menschen vor Ort werden Best-Practice-Beispiele, Perspektiven und Ideen einzelner Gemeinden aufgezeigt, um der Ohnmacht entgegenzuwirken.

Nr. 76659 € 20,50



NEU

Die Wellenreiterin

Liz Clark, Bloggerin, inzwischen Anfang 30, segelt, um eins mit sich zu sein – und bloggt, um die Welt ein kleines bisschen besser zu machen. Mit „Die Wellenreiterin“ lässt sie ihre Leser teilhaben am Abenteuer. Sie selbst hat begonnen zu handeln, sammelt auf ihren Segelreisen den Müll im Meer, lebt nachhaltiger und inspiriert und aktiviert dadurch Tausende von Lesern ihres Blogs und ihrer Bücher.

Nr. 77092 € 20,50



Freiheit auf Zeit

Jede Weltumsegelung ist eine Liebesgeschichte. Erzählt von Männern und Meeren, von Frauen und Freiheit. Und von der Verwirklichung lang gehegter Träume. Vor diesen Geschichten sei gewarnt. Sie können akutes Fernweh auslösen und Reisefieber verursachen, bis hin zu dem drängenden Verlangen, jetzt, gleich und hier alles stehen und liegen zu lassen, auf ein Boot zu steigen und davon zu segeln. Als Gegenmittel wirken vorübergehend nur Gebrauchtautoanzeigen und das Verteilen von Kreuzchen auf dem Globus. Zwölf Reisen deutscher Weltumsegler zeichnet dieses Buch nach, basierend auf zwölf Interviews mit Paaren, Solo-Seglern und einer Familie. Zwölf Träume, zwölf Entscheidungen des Loslassens, zwölf Mal vollkommene Freiheit.

Nr. 75660 € 17,40

Tipp!



Barawitzka segelt nach Malta
Nr. 75261 € 5,00



Die Irrfahrten des Barawitzka
Nr. 6410 € 5,00



Auszeit unter Segeln
Nr. 75657 € 5,00




Mal seh'n, wie weit wir kommen
Nr. 75659 € 5,00



TIPP

Schlemmertörns in Kroatien

Kulinarische Tipps für den Segelurlaub: Hier lohnt sich der Landgang für Feinschmecker. Siegrun Scheiter, Bodo Müller und Jürgen Straßburger haben auf ihren zahlreichen Segeltörns in Kroatien schon viele Restaurants besucht und geben ihre Erfahrungen gern an andere Skipper weiter. Nach einer kurzen Einführung in die kroatische Küche stellen die Autoren jedes Lokal mit seinen Spezialitäten, Fotos und Hafenplan vor. Langes Suchen nach einer passenden Einkehrmöglichkeit ist damit passé.
Nr. 72692 € 23,60



Kochbücher

NEU



5 Zutaten

Leckere Rezepte für hungrige Crews: So zaubern Sie seetaugliche Gerichte mit wenigen Zutaten. Wenig Platz, sparsame Ausstattung und Turbulenzen bei starkem Wellengang: Kochen auf dem Boot ist selbst für versierte Smutjes eine besondere Herausforderung. Köchin und Food-Journalistin Ira König zeigt, wie Sie auch mit wenigen Zutaten, Herdplatten und Töpfen an Bord leckere Gerichte zaubern – in einem Kochbuch eigens für die Seglerküche!
Nr. 76498 € 20,50

NEU



Kochen und Reisen


Alle Gerichte sind auf Bildern dargestellt und zusätzlich mit praktischen Tipps und Erklärungen für die Zubereitung illustriert. Die Reisefotografien und Stimmungsbilder sowie die kurzen Geschichten und Essays sollen beim Durchblättern das Flair ferner Länder vermitteln und vielleicht die Reiselust steigern. Die Freude am Kochen und die Erinnerungen an viele beeindruckende Orte, waren der maßgebliche Antrieb von Rene Wunderl dieses Kochbuch zu gestalten.
Nr. 76506 € 24,90

Kochen nach Beaufort

Kochen an Bord – bei jeder Windstärke!
Bordküchen können eine ganz schöne Herausforderung sein, und das nicht nur wegen Platzmangel: Je nach Wetter, Seegang und Windstärke kann es hier turbulent zugehen. Wer im Segelurlaub trotzdem nicht auf Genuss verzichten will, findet in „Kochen nach Beaufort – Rezepte für jede Windstärke“ viele leckere Rezepte, die seetauglich sind.
Nr. 70175 € 20,60



Logbücher




Logbuch Segeltuch

Hochwertig gebunden in Segeltuch ist dieses Logbuch besonders langlebig und hebt sich von den üblichen, dunkelblauen Logbüchern ab. Neben der Tabelle mit Platz für Position, Wind, Wetter, Kurs, Seemeilen und Segelführung für einen Tag bietet eine ganze, weiße Seite Platz für Bemerkungen, Skizzen oder kleine Andenken. An jedem Tag begleitet Sie außerdem ein berühmter Segler mit einem Zitat. Insgesamt bietet das Segel-Logbuch Platz für Eintragungen zu 55 Reisetagen.
Nr. 24458 € 23,60

Das Logbuch

Von Wilfried Erdmann
Auf seinen Weltumsegelungen hat Wilfried Erdmann zahlreiche Logbücher geführt. Aus diesem Erfahrungsschatz hat er für sich ein eigenes Logbuch konzipiert, das nun auch Sie für Ihren Segeltörn verwenden können. Er legt vor allem Wert auf Einfachheit: Nicht zu viele Tabellen für zu viele technische Daten, sondern eine Seite pro Reisetag. Die obere Hälfte lässt sich mit nautischen Daten befüllen und bietet auf 11 Zeilen Platz für genug Einträge zu Wind, Seegang, Segel, Log und weiteren Daten.
Nr. 6675 € 23,60



Navigationsbesteck & Handwindmesser




Navigationsset

Navigationsset bestehend aus:

- Kursdreieck 27 cm
 - Anlegedreieck 27 cm
 - Bleistift • Radiergummi • und PVC-Hülle
- Nr. 5783 Einhandzirkel € 79,95
Nr. 53853 Marinezirkel € 79,95

Einhandzirkel

Messing poliert.
Nr. 8408 180 mm € 25,95
Nr. 36477 200 mm € 25,95




Kursplotter

Der originale Portland Plotter.
Klassisch, praktisch, gut.
Nr. 58985 € 29,95

Kurs- und Anlegedreieck

Plexiglas Dreieck mit Griff zum Eintragen von Kursen oder Peilungen.



Kursdreieck mit Skalierung
Nr. 49714 27 cm € 7,95
Nr. 10969 33 cm € 11,95

Anlegedreieck ohne Skalierung
Nr. 12604 27 cm € 6,95
Nr. 12608 33 cm € 9,95



Skywatch Handwindmesser

Der Skywatch Eole 1 oder Meteos 1 Handwindmesser ist das neue Top-Einsteigergerät für alle, die einen qualitativ hochwertigen Windmesser mit Horizontalimpeller zu einem hervorragenden Preis-/Leistungsverhältnis suchen.

- Großes LCD-Display mit Hintergrundbeleuchtung
- Windgeschwindigkeit in: km/h, m/s, knots, mph, fps and Beaufort
- Genauigkeit: +/- 3%
- Wasserdicht, schwimmfähig
- Betrieb mit 2AA-Batterien

Meteos 1 mit Temperaturanzeige
Nr. 72485 Skywatch Eole 1 € 89,95
Nr. 72486 Skywatch Meteos 1 € 109,95
Nr. 72487 Skywatch Schutzhülle € 19,95



Unsere Buchtipps

NEU

Wetterkunde für Wassersportler

Stimmt die Wettervorhersage? Kann ich morgen die Segel setzen oder bleibe ich besser an Land? Antworten auf solche Fragen erhoffen wir uns von Wetter-Apps und den Wettervorhersagen professioneller Meteorologen. Dabei sind die Grundlagen der Wetterkunde für jeden Wassersportler leicht zu erlernen. Praktisches Verständnis von Wellen, Wind und Wolken, finden Sie hier in diesem tollen Ratgeber.
Nr. 6412 € 17,40



Das Wetterbuch


Nur wenige Sportarten sind derart vom Wetter abhängig wie der Wassersport. Je weiter man sich auf die offene See begibt, desto mehr ist man dem Wetter ausgesetzt. Dieses Buch hilft dabei, dem Wetter nicht einfach passiv ausgeliefert zu sein, sondern aktiv damit umzugehen. Diplom-Meteorologe Dr. Meeno Schrader erklärt auf einfache und sehr anschauliche Weise die Zusammenhänge, die man für das praktische Verständnis der Naturserscheinungen – wie Wellen, Wind und Wolken – benötigt und wie diese für Wassersportler anhand eigener Wetterbeobachtungen zu deuten sind. Des Weiteren werden praktische Tipps zur meteorologischen Törnplanung sowie zur richtigen Einschätzung von Wettervorhersagen gegeben und wie eine moderne Wetterversorgung an Bord aussieht.
Nr. 71611 € 25,60

Logbücher



Meilenbuch

Seemeilennachweise für den neuen Sportküstenschifferschein, für den Sportseeschiffer- und den Sporthochseeschifferschein.
Nr. 6444 € 10,20



Logbuch für Charteryacht
Nr. 6440 € 15,40



Logbuch für Motoryacht
Nr. 6441 € 15,40



Logbuch für Yacht
Nr. 6442 € 15,40